


«СОГЛАСОВАНО»  
Глава городского округа  
«Город Лесной»  
С.Е.Черепанов

21.07 2021 год

подпись

«УТВЕРЖДАЮ»  
Директор МБОУ СОШ № 67  
Ю.В. Потапова  
2021 год



«СОГЛАСОВАНО»  
Начальник ОГИБДД ОМВД  
России по ГО «Город Лесной»  
капитан полиции С.А. Зайцев

21.07 2021 год

подпись



## ПАСПОРТ

### дорожной безопасности

Муниципальное бюджетное общеобразовательное учреждение  
«Средняя общеобразовательная школа № 67  
имени Героя Российской Федерации В.В.Замараева»  
городского округа «Город Лесной»  
(здание структурного подразделения «Детский сад «Буратино» по адресу ул. Горького, д.5)

2021

## Общие сведения

Муниципальное бюджетное общеобразовательное учреждение  
«Средняя общеобразовательная школа № 67 имени Героя Российской  
Федерации В.В.Замараева»

Юридический адрес: Свердловская область, город Лесной,  
улица Горького, 11.

Фактический адрес: Свердловская область, город Лесной,  
улица Куйбышева, 59 А.

Руководители образовательного учреждения:

Директор (руководитель) Ю.В. Потапова 8(34342) 2-90-61

Заместитель директора  
по учебно-воспитательной работе О. Н. Волкова 8(34342)2-94-69

Ответственные работники

муниципального органа образования

Представитель МКУ «Управление образования» администрации  
городского округа «Город Лесной» Е.Н. Волкова 8(34342) 6-83-37

Ответственные от Госавтоинспекции:

ответственный инспектор

по пропаганде БДД ОГИБДД ОМВД России

по городскому округу город Лесной

8(34342) 9-96-30

Е.А.Варламова

Ответственные работники за мероприятия по профилактике

детского травматизма

Старший воспитатель

М. А. Сальникова 8(34342) 2-94-71

Руководитель или ответственный работник дорожно-эксплуатационной  
организации, осуществляющей содержание улично-дорожной  
сети (УДС)\*

начальник

МУК «Управление ЖКХ»

А.В. Жеребцов 8(34342) 6-86-51

Руководитель или ответственный работник дорожно-эксплуатационной  
организации, осуществляющей содержание технических средств  
организации дорожного движения (ТСОДД)\*

начальник

МУК «Управление ЖКХ»

А.В. Жеребцов

8(34342) 6-86-51

Количество воспитанников 90 человек

Наличие уголка по БДД имеется, первый этаж здания детского сада

Наличие класса по БДД отсутствует, имеются игровые уголки по ПДД в группах детей дошкольного возраста ( вторая младшая, средняя, старшая, подготовительная)

Наличие автогородка (площадки) в наличии

Наличие автобуса в образовательном учреждении отсутствует

Владелец автобуса МКУ «ФХУ»

Время работы структурного подразделения «Детский сад «Буратино»  
с 07.00 до 19.00



## Содержание

### I. План - схемы образовательного учреждения.

1. Район расположения образовательного учреждения, пути движения транспортных средств и детей (воспитанников).
2. Организация дорожного движения в непосредственной близости от образовательного учреждения с размещением соответствующих технических средств организации дорожного движения, маршруты движения детей и расположение парковочных мест.
3. Маршруты движения организованных групп детей от образовательного учреждения к библиотеке, клубу «Звезда».
4. Пути движения транспортных средств к местам разгрузки/погрузки и рекомендуемые безопасные пути передвижения детей по территории образовательного учреждения.

### II. Информация об обеспечении безопасности перевозок детей специальным транспортным средством (автобусом).

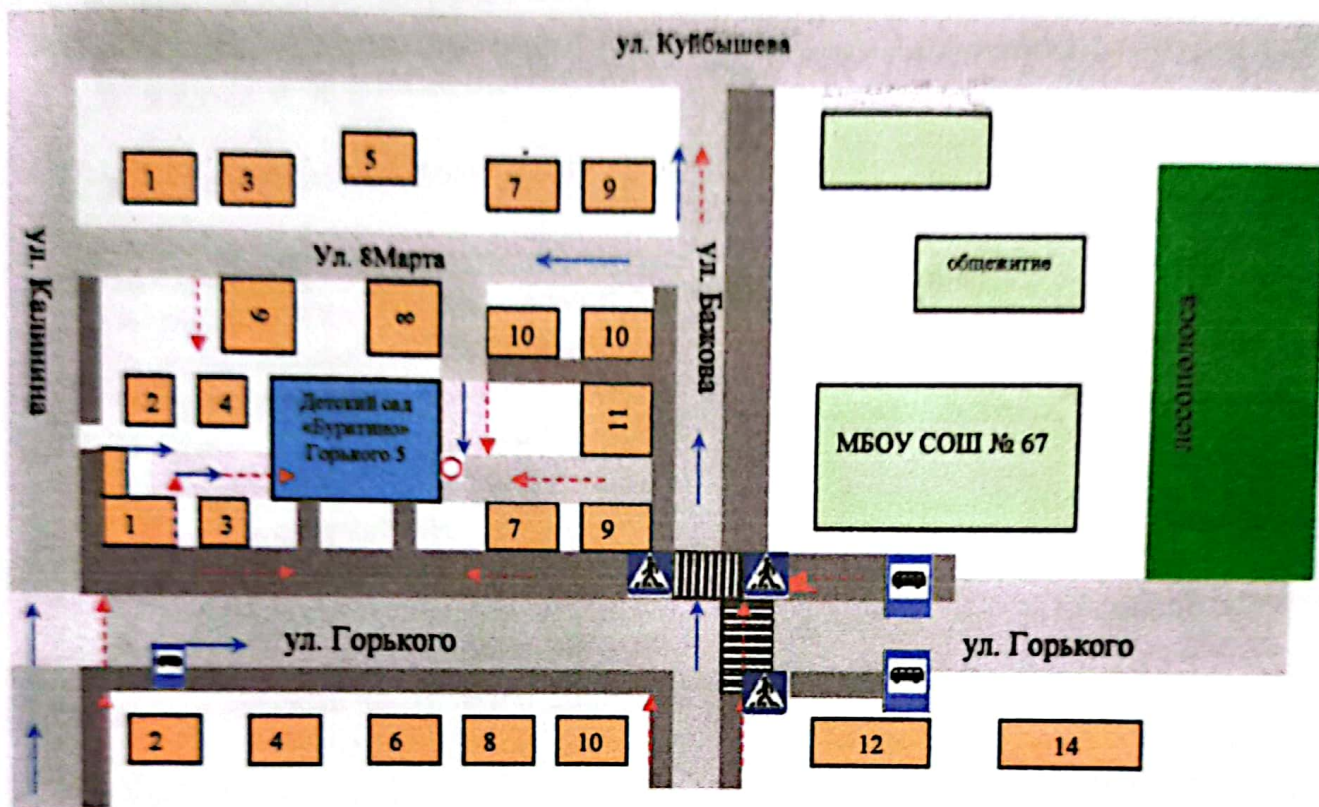
1. Общие сведения
2. Маршрут движения автобуса.

### III. Приложения

План-схема пути движения транспортных средств и детей (воспитанников) при проведении дорожных ремонтно-строительных работ вблизи образовательного учреждения.

# I. План – схемы структурного подразделения «Детский сад «Буратино» здание № 2 (ул. Горького, д.5)

## 1. Район расположения, здание № 2 «Детский сад «Буратино», пути движения транспортных средств и детей (воспитанников)



место остановки автобуса




жилые застройки



тротуарные дорожки



проезжая часть



движение транспортных средств



пешеходный переход

-----> движение детей в (из) ДОУ



нежилые помещения



опасная зона



Данная план – схема даёт общее представление о районе, в котором находится структурного подразделения «Детский сад «Буратино». На схеме обозначены и более частые пути движения воспитанников и их родителей (законных представителей) от дома к детскому саду и обратно.

1. Здание «Детского сада «Буратино» располагается в верхней части поселка Горный.

2. Территория структурного подразделения, указанная на схеме, включает:

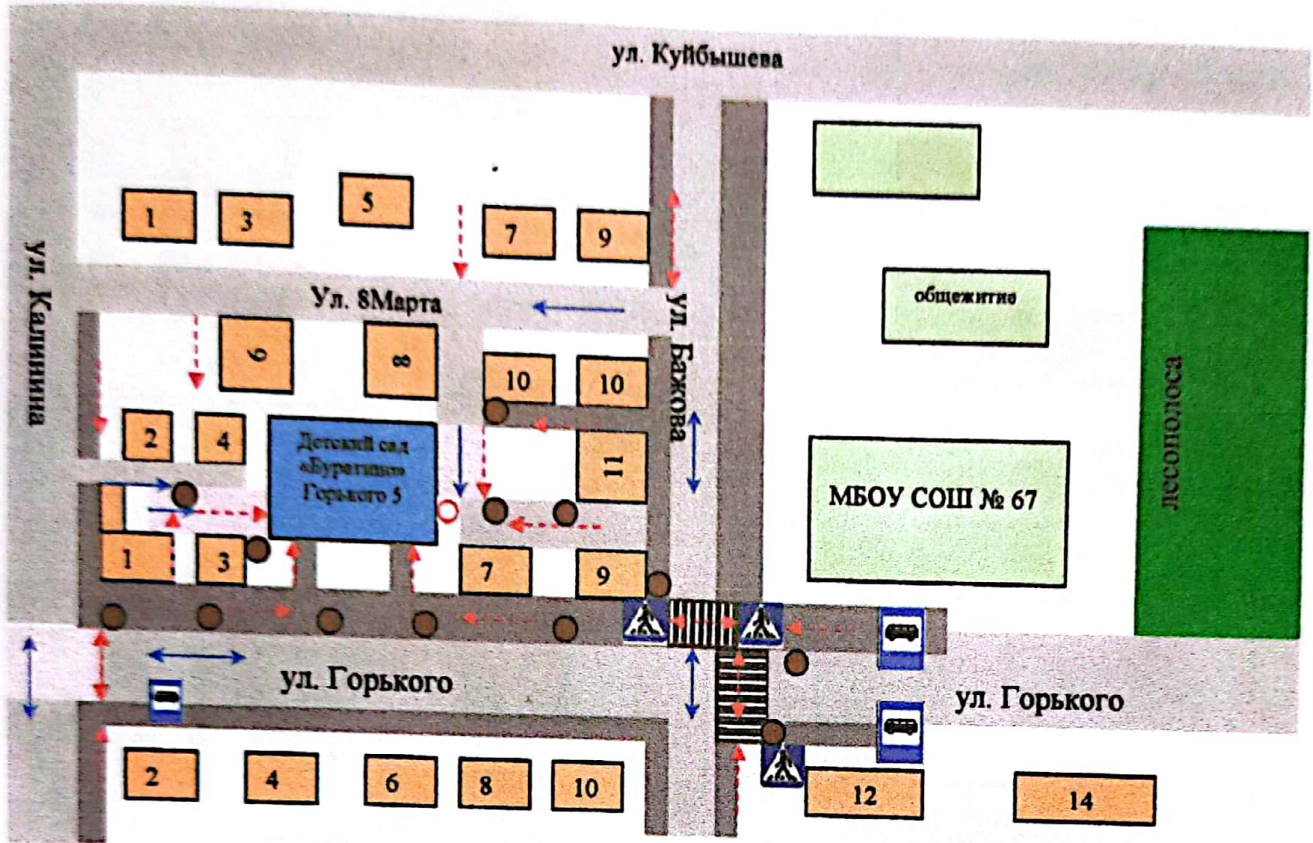
- здание, находящееся на улице Куйбышева 59 а;
- жилые и нежилые помещения, находящиеся в верхней части поселка Горный;
- автомобильные дороги и тротуары.












3. На схеме обозначены:

- расположение жилых домов, зданий и сооружений;
- сеть автомобильных дорог;
- пути движения транспортных средств;
- пути движения детей (воспитанников) в/из образовательного учреждения;
- опасные участки;
- названия улиц и нумерация домов.

На схеме особое внимание уделено опасным зонам, где дети (воспитанники) пересекают проезжие части дорог не по пешеходному переходу.

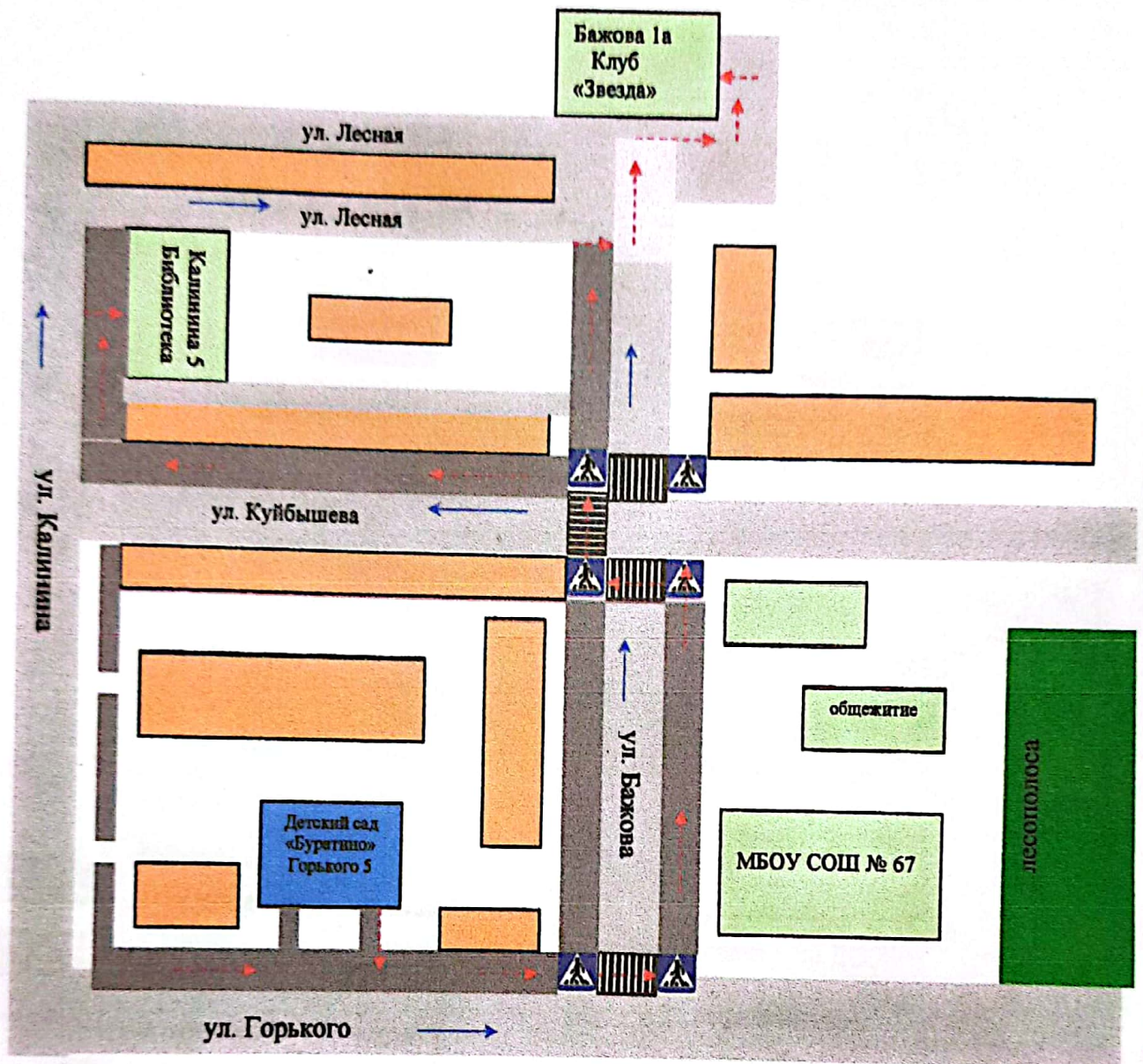
2. Схема организации дорожного движения в непосредственной близости от образовательного учреждения с размещением соответствующих технических средств маршрутов движения детей и расположения парковочных мест












-  место остановки автобуса
-  жилые застройки
-  тротуарные дорожки
-  проезжая часть
-  движение транспортных средств
-  пешеходный переход
- 
-  искусственное освещение
-  движение детей в (из) ДОУ
-  нежилые помещения
-  опасная зона



### 3. Маршруты движения организованных групп детей от образовательного учреждения к учреждениям культуры поселка Горный

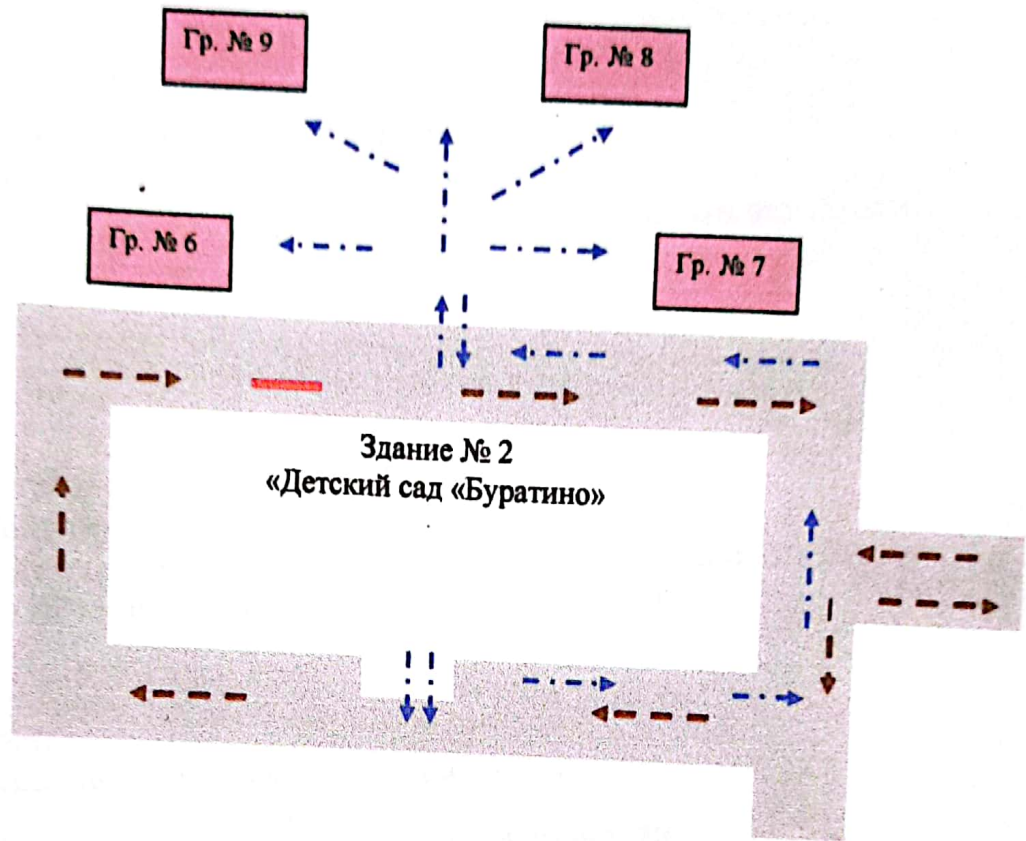


-  жилые застройки
-  тротуарные дорожки
-  проезжая часть
-  движение транспортных средств
-  пешеходный переход
- 
-  движение детей в (из)
-  нежилые помещения
-  опасная зона

На схеме района расположения структурного подразделения «Детский сад «Буратино» указаны безопасные пути следования (маршруты движения) детей от здания № 2 к филиалу городской детской библиотеки, находящегося по адресу ул. Калинина д. 5 и клубу «Звезда», находящегося по адресу ул. Бажова д. 1а



4. Пути движения транспортных средств к местам разгрузки/погрузки и рекомендуемые безопасные пути передвижения детей по территории образовательного учреждения



- территория детского сада
- прогулочные участки
- место погрузки, разгрузки
- движение грузовых транспортных средств
- передвижение детей по территории ДОУ
- проезжая часть

На схеме указана траектория движения транспортных средств на территории вокруг здания № 2 структурного подразделения «Детский сад «Буратино», в том числе место погрузки/разгрузки.

Прогулочные участки находятся на возвышенности, вдали от проезжей части.

### III. Информация об обеспечении безопасности перевозок детей специальным транспортным средством (автобусом)

#### 1. Информационная карточка перевозок детей специальным транспортным средством (автобусом) Общие сведения

Марка ПАЗ

Модель 32053 – 70

Государственный регистрационный знак А390УР 66

Год выпуска 2013 Количество мест в автобусе 22

Соответствие конструкции требованиям, предъявляемым к школьным автобусам соответствует ГОСТу: Р51160 – 98, техосмотр февраль, август 2021 года;

Марка ПАЗ

Модель 32053 – 70

Государственный регистрационный знак Н500ЕХ 196

Год выпуска 2020 Количество мест в автобусе 22

Соответствие конструкции требованиям, предъявляемым к школьным автобусам соответствует ГОСТу: Р51160 – 98, техосмотр январь 2021 года;

#### 1. Сведения о владельце

Владелец МКУ «Финансово-хозяйственное управление»  
(наименование организации)

Юридический адрес владельца город Лесной улица Кирова, 20

Фактический адрес владельца город Лесной улица Строителей, 21 (стоянка)

Телефон ответственного лица 8(902) 905-23-60

#### 2. Сведения о водителе автобуса

Фамилия, имя, отчество Савкин Станислав Анатольевич

Принят на работу 2011 год

Стаж вождения категории D с июля 1999 года

Фамилия, имя, отчество Беригард Евгений Юрьевич

Принят на работу 1999 год

Стаж вождения категории D с июля 2002 года

Фамилия, имя, отчество Фоминых Александр Михайлович

Принят на работу 2010 год

Стаж вождения категории D с июля 1992 года



### 3. Организационно-техническое обеспечение

Лицо, ответственное за обеспечение безопасности дорожного движения:

**Заморков Анатолий Васильевич-начальник гаража**

**прошел аттестацию 29 мая 2019 г. протокол № 26, контактный телефон 89617615260**

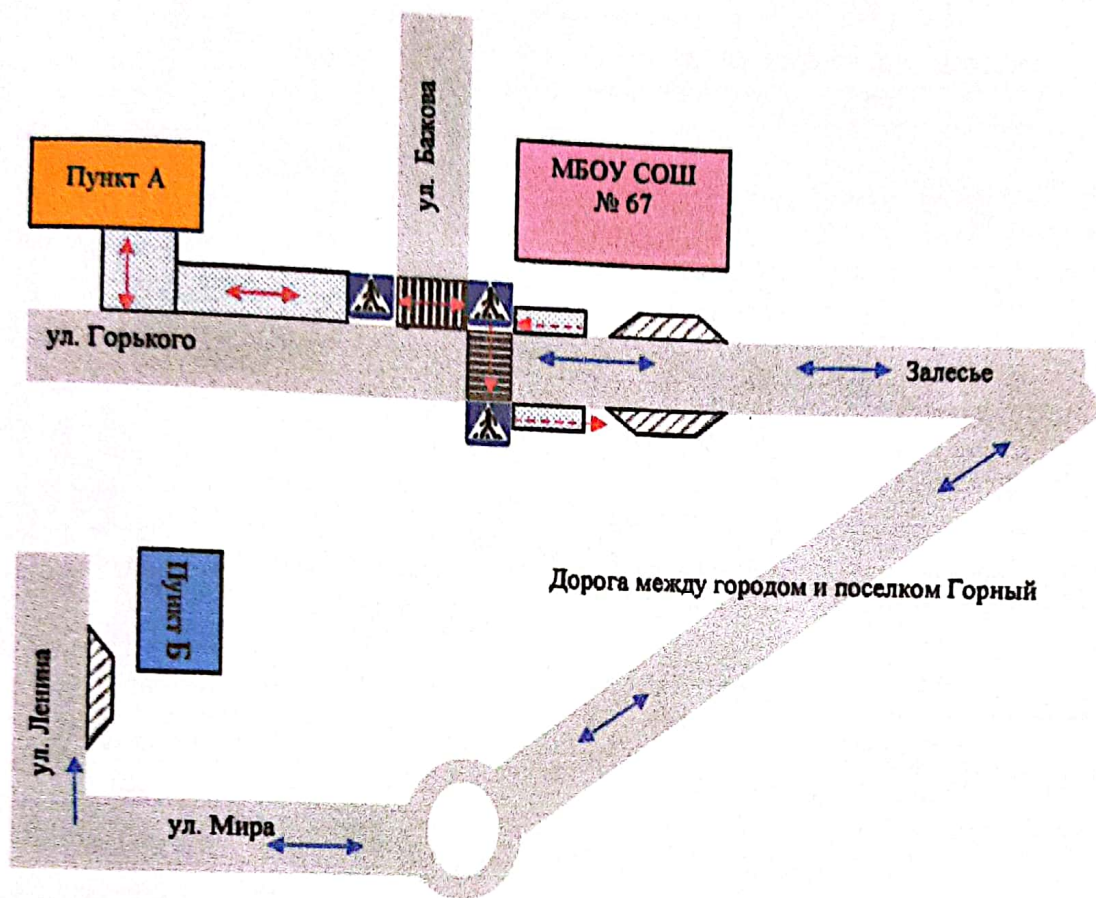
Директор (руководитель)  
образовательного учреждения










(подпись)

Ю.В. Потапова  
(Ф.И.О.)

## Маршрут движения автобуса



-  здание № 1 «Детского сада «Буратино» (пункт А)
-  путь следования детей до остановки (и обратно)
-  автодорога до пункта назначения (от города до поселка Горный)
-  детская поликлиника (пункт Б)
-  здания, сооружения
-  место посадки детей в автобус
-  движение автобуса

На схеме указан путь следования детей до автобусной остановки, где производится погрузка и разгрузка детей в автобус (Пункт А – ул. Горького д. 5) и до места назначения в Детскую поликлинику (Пункт Б – ул. Ленина д. 94), где дети дошкольного возраста проходят диспансеризацию.

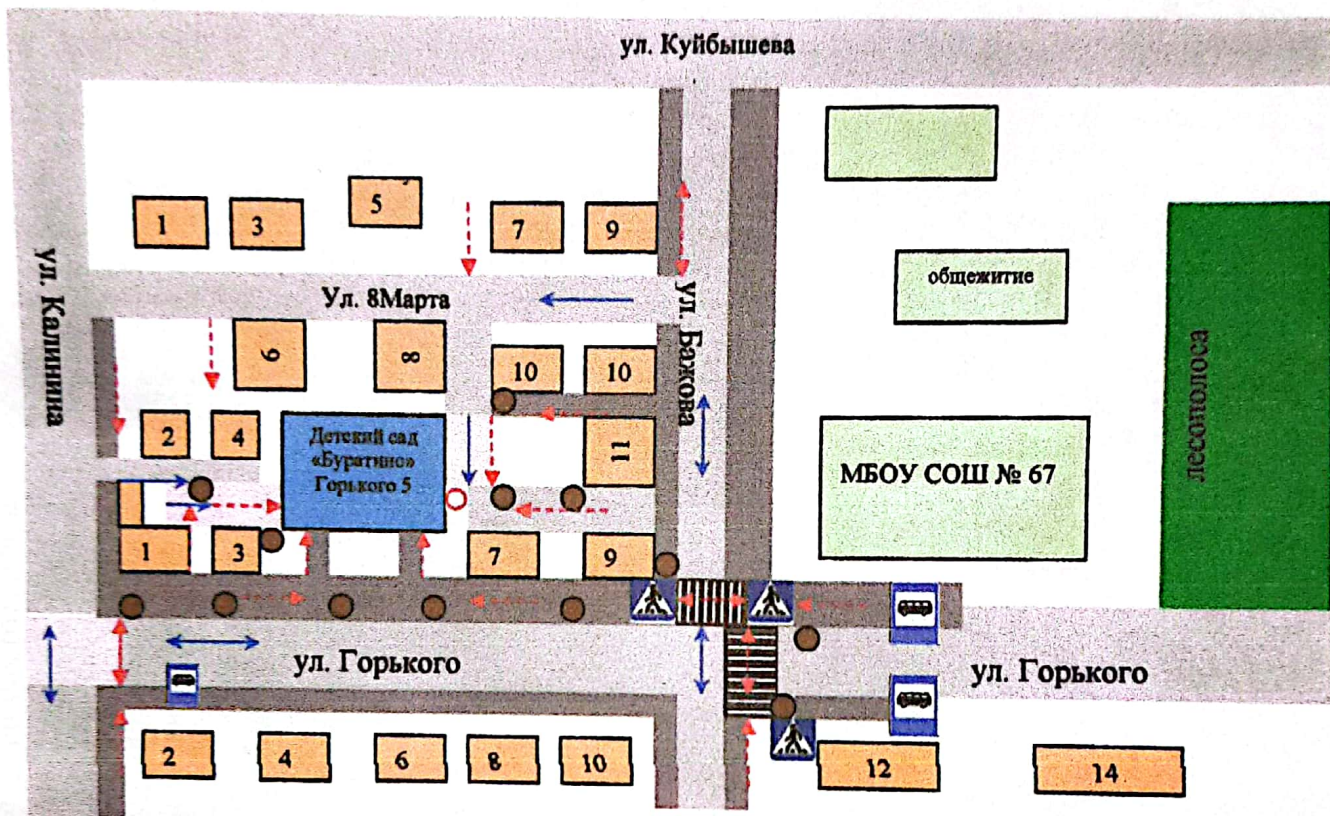
Так же указан безопасный маршрут следования автобуса образовательного учреждения из пункта А в пункт Б, а также обозначены:

- здания образовательного учреждения;
- автомобильные дороги.



## Приложение

План-схема пути движения транспортных средств и детей (обучающихся, воспитанников) при проведении дорожных ремонтно-строительных работ вблизи образовательного учреждения



место остановки автобуса



жилые застройки


ДОУ



тротуарные дорожки



проезжая часть




движение транспортных средств



пешеходный переход



искусственное



движение детей в (из)



нежилые помещения



опасная зона