

«СОГЛАСОВАНО»
Глава городского округа
«Город Лесной»
С.Е.Черепанов

21.07 2021 год

подпись

«СОГЛАСОВАНО»
Начальник ОГИБДД ОМВД
России по ГО «Город Лесной»
капитан полиции С.А. Зайцев

21.07 2021 год

подпись

«УТВЕРЖДАЮ»

Директор МБОУ СОШ № 67
Ю.В. Потапова
2021 год



ПАСПОРТ

дорожной безопасности

Муниципальное бюджетное общеобразовательное учреждение
«Средняя общеобразовательная школа № 67
имени Героя Российской Федерации В.В.Замараева»
городского округа «Город Лесной»
(здание структурного подразделения «Детский сад «Буратино» по адресу ул. Куйбышева, д.59 А)

2021

Общие сведения

Муниципальное бюджетное общеобразовательное учреждение
«Средняя общеобразовательная школа № 67 имени Героя Российской
Федерации В.В.Замараева»

Юридический адрес: Свердловская область, город Лесной,
улица Горького, 11.
Фактический адрес: Свердловская область, город Лесной,
улица Куйбышева, 59 А.

Руководители образовательного учреждения:

Директор (руководитель) Ю.В. Потапова 8(34342) 2-90-61

Заместитель директора
по учебно-воспитательной работе О. Н. Волкова 8(34342)2-94-69

Ответственные работники

муниципального органа образования

Представитель МКУ «Управление образования» администрации
городского округа «Город Лесной» Е.Н. Волкова 8(34342) 6-83-37

Ответственные от Госавтоинспекции:

ответственный инспектор

по пропаганде БДД ОГИБДД ОМВД России

по городскому округу город Лесной

8(34342) 9-96-30

Е.А.Варламова

Ответственные работники за мероприятия по профилактике
детского травматизма

Старший воспитатель

М. А. Сальникова 8(34342) 2-94-71

Руководитель или ответственный работник дорожно-эксплуатационной
организации, осуществляющей содержание улично-дорожной
сети (УДС)*

начальник

МУК «Управление ЖКХ»

А.В. Жеребцов 8(34342) 6-86-51

Руководитель или ответственный работник дорожно-эксплуатационной
организации, осуществляющей содержание технических средств
организации дорожного движения (ТСОДД)*

начальник

МУК «Управление ЖКХ»

А.В. Жеребцов

8(34342) 6-86-51

Количество воспитанников 90 человек

Наличие уголка по БДД имеется, первый этаж здания детского сада

Наличие класса по БДД отсутствует, имеются игровые уголки по ПДД в группах детей дошкольного возраста (вторая младшая, средняя, старшая, подготовительная)

Наличие автогородка (площадки) в наличии

Наличие автобуса в образовательном учреждении отсутствует

Владелец автобуса МКУ «ФХУ»

Время работы структурного подразделения «Детский сад «Буратино»
с 07.00 до 19.00

Содержание

I. План - схемы образовательного учреждения.

1. Район расположения образовательного учреждения, пути движения транспортных средств и детей (воспитанников).
2. Организация дорожного движения в непосредственной близости от образовательного учреждения с размещением соответствующих технических средств организации дорожного движения, маршруты движения детей и расположение парковочных мест.
3. Маршруты движения организованных групп детей от образовательного учреждения к библиотеке, клубу «Звезда».
4. Пути движения транспортных средств к местам разгрузки/погрузки и рекомендуемые безопасные пути передвижения детей по территории образовательного учреждения.

II. Информация об обеспечении безопасности перевозок детей специальным транспортным средством (автобусом).

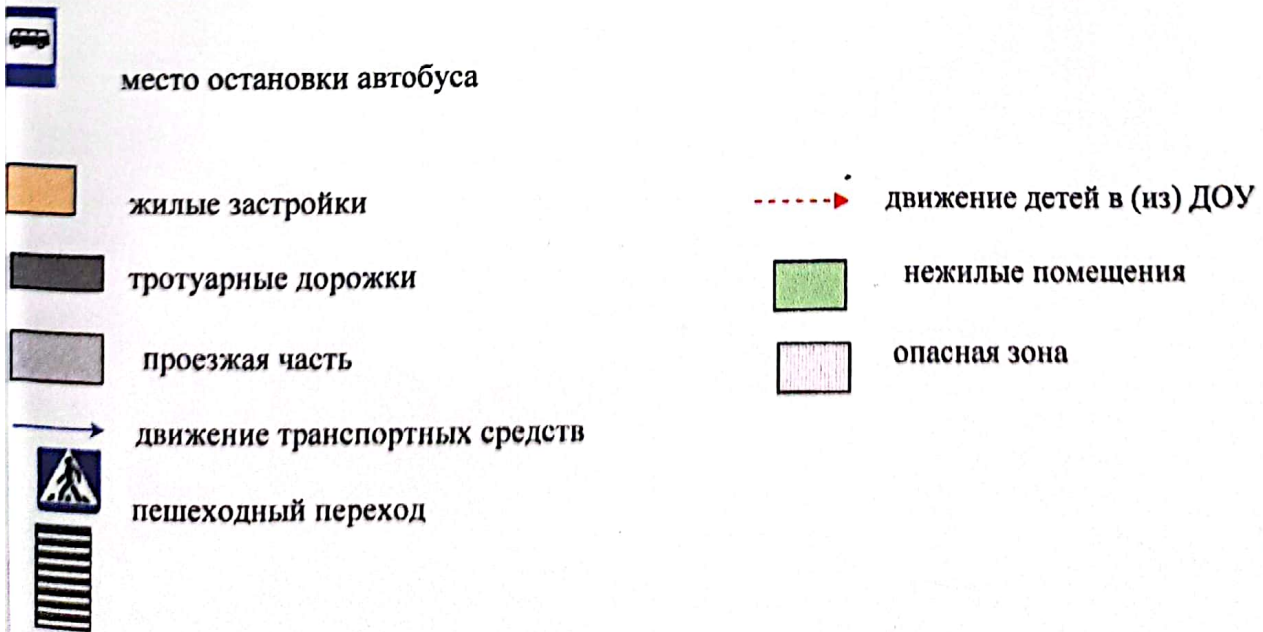
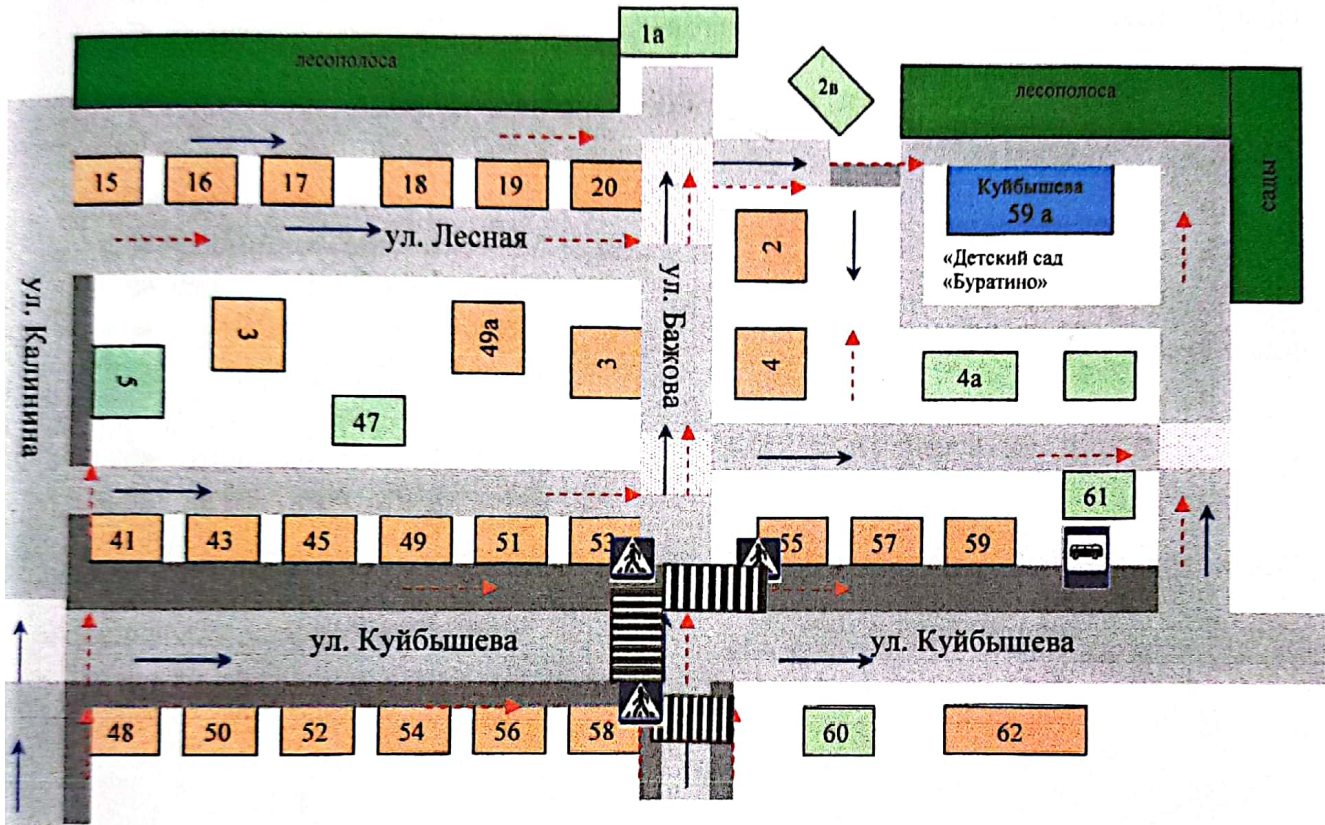
1. Общие сведения
2. Маршрут движения автобуса.

III. Приложения

План-схема пути движения транспортных средств и детей (воспитанников) при проведении дорожных ремонтно-строительных работ вблизи образовательного учреждения.

I. План – схемы структурного подразделения «Детский сад «Буратино» здание № 1 (ул.Куйбышева, д.59а)

1. Район расположения, здание № 1 «Детский сад «Буратино», пути движения транспортных средств и детей (воспитанников)



Данная план – схема даёт общее представление о районе, в котором находится данное структурного подразделения «Детский сад «Буратино». На схеме обозначены наиболее частые пути движения воспитанников и их родителей (законных представителей) от дома к детскому саду и обратно.

1. Здание «Детского сада «Буратино» располагается в верхней части поселка Горный.

2. Территория структурного подразделения, указанная на схеме, включает:

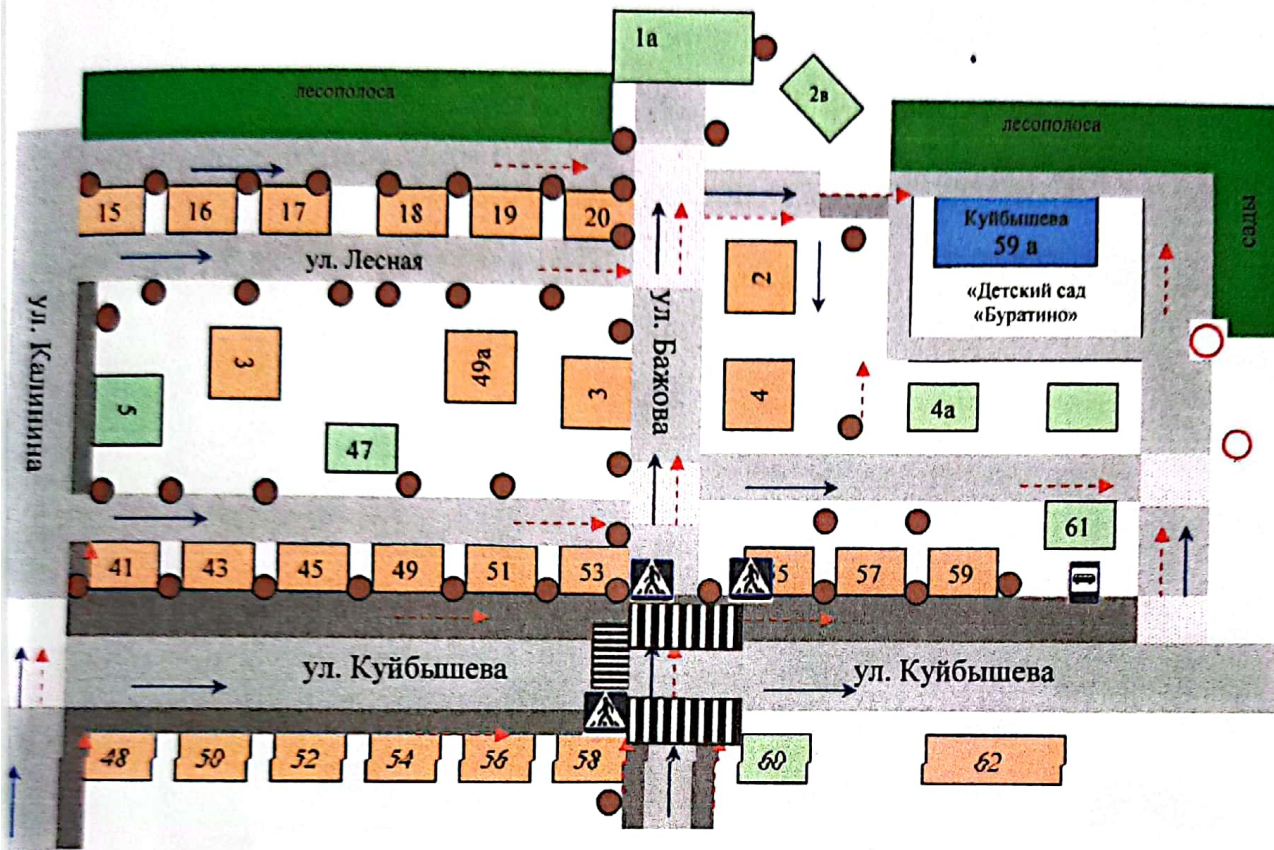
- здание, находящееся на улице Куйбышева 59 а;
- жилые и нежилые помещения, находящиеся в верхней части поселка Горный;
- автомобильные дороги и тротуары.











3. На схеме обозначены:

- расположение жилых домов, зданий и сооружений;
- сеть автомобильных дорог;
- пути движения транспортных средств;
- пути движения детей (воспитанников) в/из образовательного учреждения;
- опасные участки;
- названия улиц и нумерация домов.

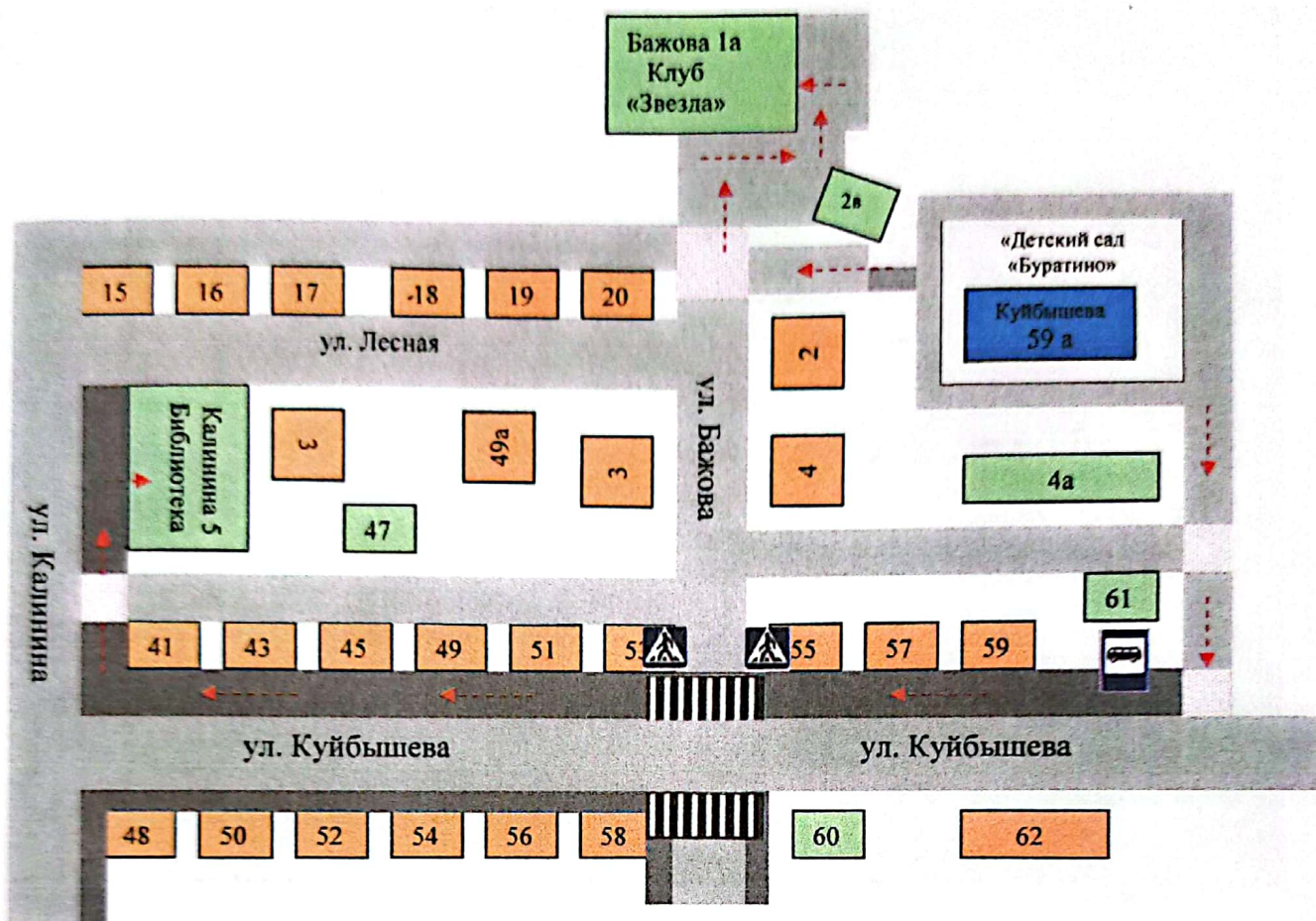
На схеме особое внимание уделено опасным зонам, где дети (воспитанники) пересекают проезжие части дорог не по пешеходному переходу.









2. Схема организации дорожного движения в непосредственной близости от образовательного учреждения с размещением соответствующих технических средств маршрутов движения детей и расположения парковочных мест



-  жилые застройки
-  тротуарные дорожки
-  проезжая часть
-  движение транспортных средств
-  искусственное освещение
-  пешеходный переход
-  движение детей в (из) ДОУ
-  нежилые помещения
-  опасная зона
-  место остановки автобуса

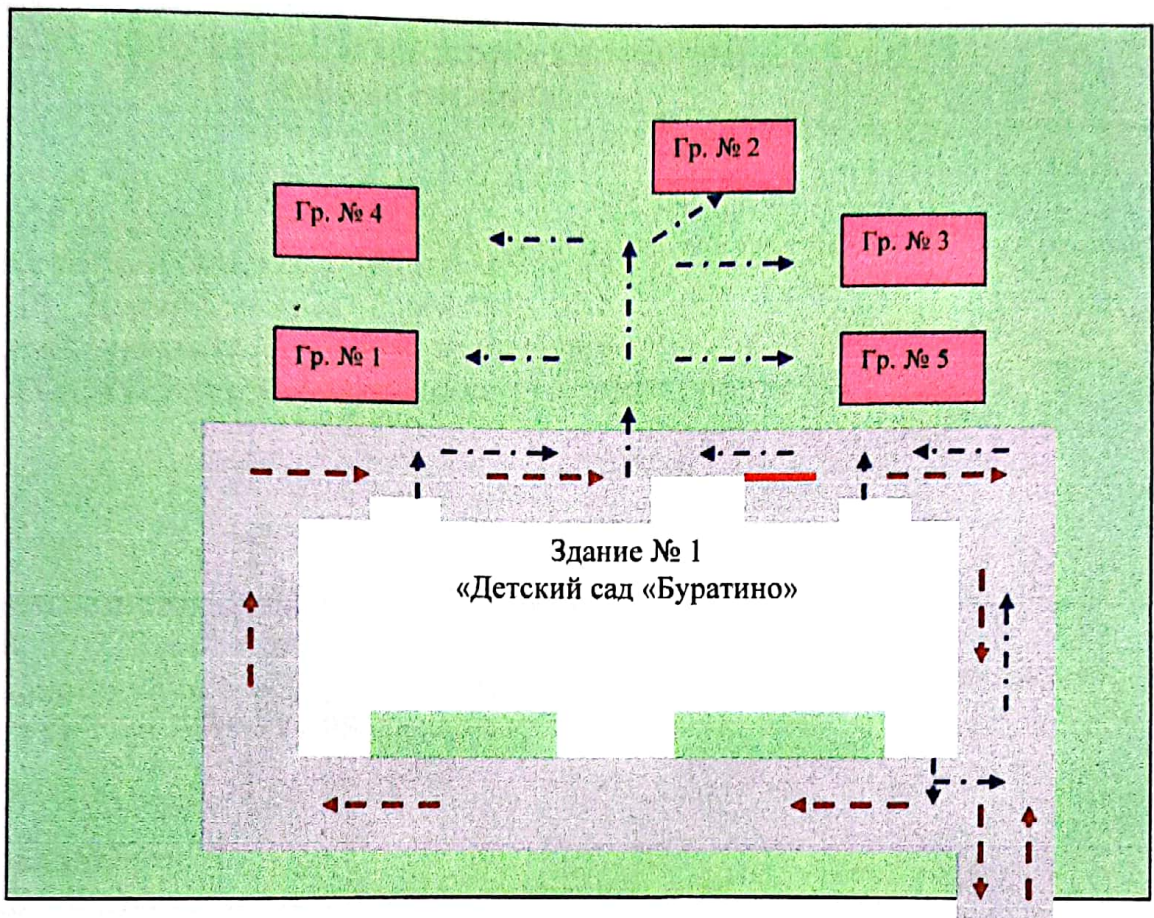
3. Маршруты движения организованных групп детей от образовательного учреждения к учреждениям культуры поселка Горный









- | | | | |
|---|--------------------|---|--------------------------|
|  | жилые застройки |  | движение детей |
|  | тротуарные дорожки |  | место остановки автобуса |
|  | проезжая часть |  | опасная зона |
|  | нежилые помещения |  | пешеходный переход |

На схеме района расположения структурного подразделения «Детский сад «Буратино» указаны безопасные пути следования (маршруты движения) детей от здания № 1 филиалу городской детской библиотеки, находящегося по адресу ул. Калинина д. 5 и клубу «Звезда», находящегося по адресу ул. Бажова д. 1а

4. Пути движения транспортных средств к местам разгрузки/погрузки и рекомендуемые безопасные пути передвижения детей по территории образовательного учреждения



- | | | | |
|---|---------------------------|--|--|
|  | территория детского сада |  | передвижение детей по территории ДОУ |
|  | прогулочные участки |  | проезжая часть |
|  | место погрузки, разгрузки |  | движение грузовых транспортных средств |

На схеме указана траектория движения транспортных средств на территории вокруг здания № 1 «Детского сада «Буратино», в том числе место погрузки/разгрузки.

Прогулочные участки находятся на возвышенности, вдали от проезжей части.

III. Информация об обеспечении безопасности перевозок детей специальным транспортным средством (автобусом)

1. Информационная карточка перевозок детей специальным транспортным средством (автобусом)

Общие сведения

Марка ПАЗ

Модель **32053 – 70**

Государственный регистрационный знак **А390УР 66**

Год выпуска **2013** Количество мест в автобусе **22**

Соответствие конструкции требованиям, предъявляемым к школьным автобусам соответствует ГОСТу: **Р51160 – 98**, техосмотр февраль, август 2021 года;

Марка ПАЗ

Модель **32053 – 70**

Государственный регистрационный знак **Н500ЕХ 196**

Год выпуска **2020** Количество мест в автобусе **22**

Соответствие конструкции требованиям, предъявляемым к школьным автобусам соответствует ГОСТу: **Р51160 – 98**, техосмотр январь 2021 года;

1. Сведения о владельце

Владелец **МКУ «Финансово-хозяйственное управление»**
(наименование организации)

Юридический адрес владельца **город Лесной улица Кирова, 20**

Фактический адрес владельца **город Лесной улица Строителей, 21 (стоянка)**

Телефон ответственного лица **8(902) 905-23-60**

2. Сведения о водителе автобуса

Фамилия, имя, отчество **Савкин Станислав Анатольевич**

Принят на работу **2011** год

Стаж вождения категории **D** с июля 1999 года

Фамилия, имя, отчество **Беригард Евгений Юрьевич**

Принят на работу **1999** год

Стаж вождения категории **D** с июля 2002 года

Фамилия, имя, отчество **Фоминых Александр Михайлович**

Принят на работу **2010** год

Стаж вождения категории **D** с июля 1992 года

Организационно-техническое обеспечение
ИО, ответственное за обеспечение безопасности дорожного движения:
Порков Анатолий Васильевич-начальник гаража
прошел аттестацию 29 мая 2019 г. протокол № 26, контактный телефон
617615260

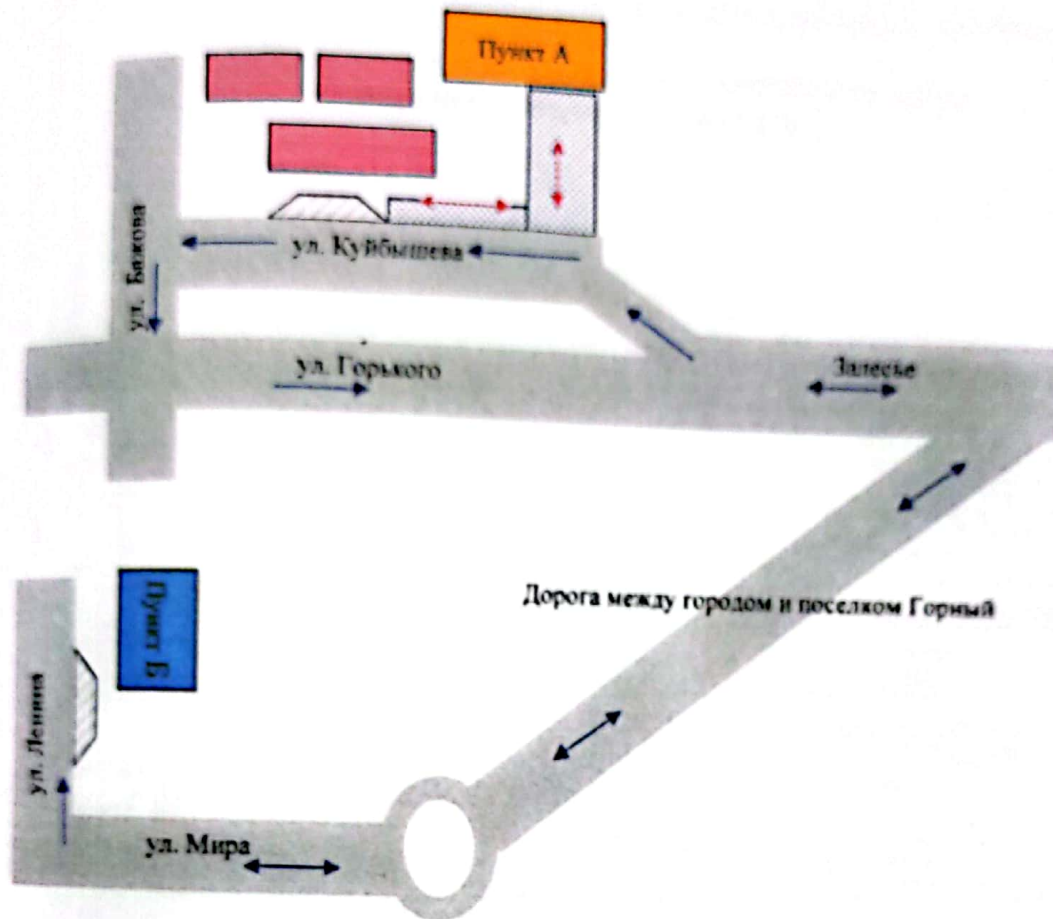
директор (руководитель)
образовательного учреждения










(подпись)

Ю.В. Потапова
(Ф.И.О.)

Маршрут движения автобуса



-  здание № 1 «Детского сада «Буратино» (пункт А)
-  путь следования детей до остановки (и обратно)
-  автодорога до пункта назначения (от города до поселка Горный)
-  детская поликлиника (пункт Б)
-  здания, сооружения
-  место посадки детей в автобус
-  движение автобуса

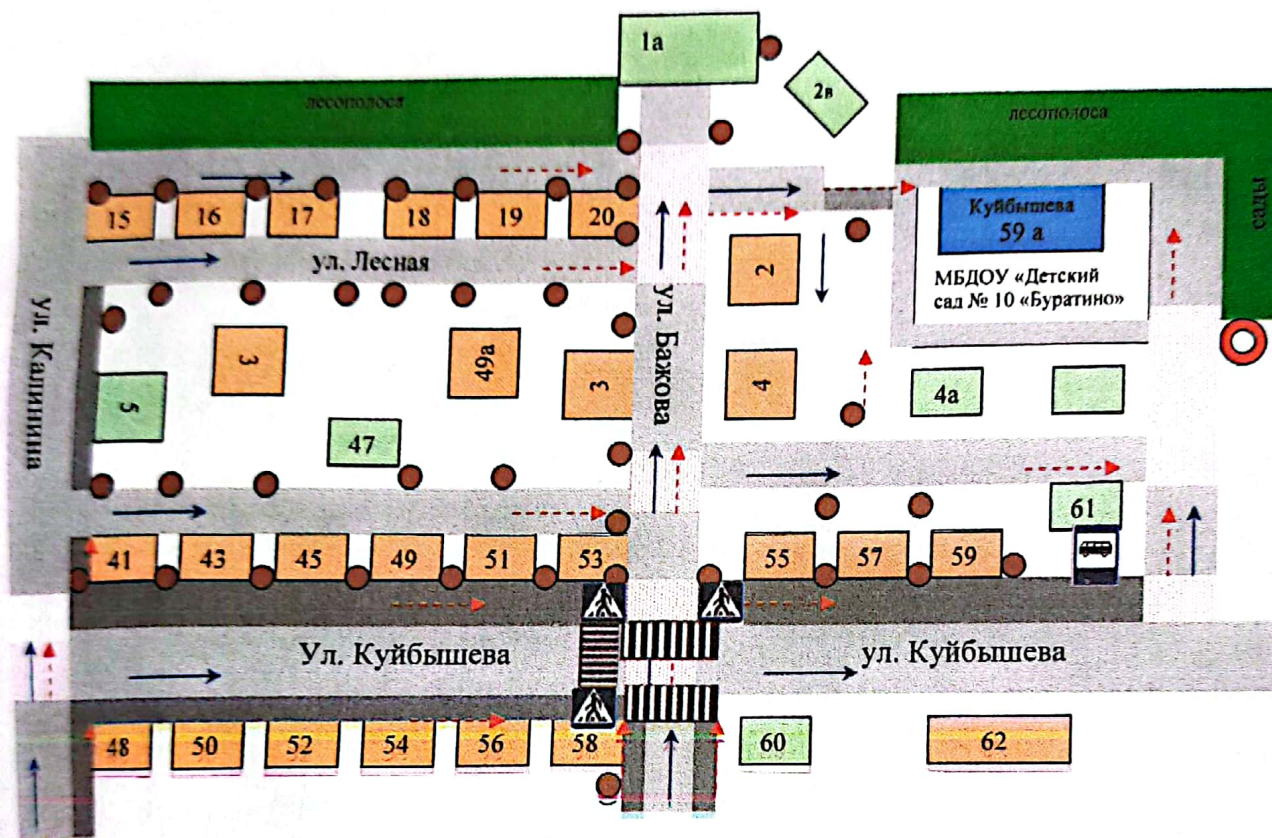
На схеме указан путь следования детей до автобусной остановки, где производится погрузка и разгрузка детей в автобус (Пункт А – ул. Куйбышева д. 59а) и до места назначения в Детскую поликлинику (Пункт Б – ул. Ленина д. 94), где дети дошкольного возраста проходят диспансеризацию.










Так же указан безопасный маршрут следования автобуса образовательного учреждения из пункта А в пункт В, а также обозначены:

- здание образовательного учреждения;
- автомобильные дороги.

Приложение

План-схема пути движения транспортных средств и детей (обучающихся, воспитанников) при проведении дорожных ремонтно-строительных работ вблизи образовательного учреждения



- | | | | |
|---|-------------------------------|---|---------------------------|
|  | жилые застройки |  | движение детей в (из) ДОУ |
|  | тротуарные дорожки |  | место остановки автобуса |
|  | проезжая часть |  | нежилые помещения |
|  | движение транспортных средств |  | опасная зона |
|  | искусственное освещение | | |